


OUTDOOR

Wanderführer

Annika Witte und Véronique Kämper




Frankreich: Cevennen Stevensonweg GR 70



GPS-Tracks
zum
Download



Höhenprofil des Stevensonweges Gesamtübersicht



- | | | |
|-----------------------------|--------------------------|---------------------------|
| 1 Le Puy-en-Velay | 9 Cheylard l'Évêque | 17 Signal du Bougès |
| 2 Le Monastier-sur-Gazeille | 10 Luc | 18 Florac |
| 3 Ussel | 11 Sommet d'Espervelouze | 19 Gare de Cassagnas |
| 4 Le Bouchet-Saint-Nicolas | 12 La Bastide-Puylaurent | 20 St-Germain-de-Calberte |
| 5 Landos | 13 Chasserades | 21 Col de Saint-Pierre |
| 6 Pradelles | 14 Le Bleynard | 22 Saint-Jean-du-Gard |
| 7 Langogne | 15 Sommet de Finiels | |
| 8 Saint-Flour-de-Mercoire | 16 Le Pont-de-Montvert | |

(vk)





Einleitung

Reise-Infos von A bis Z

Die Etappen des Stevensonweges

Kleiner Sprachführer

Index

Auf dem Weg nach Langogne, 3. Etappe (sg)



Kurz vor Erreichen des Weilers Finiels, 7. Etappe (vk)

Band 275

OutdoorHandbuch

Annika Witte und Véronique Kämper

Frankreich: Cevennen Stevensonweg GR 70



Frankreich: Cevennen

Dieses OutdoorHandbuch wurde konzipiert und redaktionell erstellt vom:



Conrad Stein Verlag GmbH

Kiefernstr. 6, 59514 Welper

☎ 023 84/96 39 12

✉ info@conrad-stein-verlag.de

🌐 www.conrad-stein-verlag.de

📘 www.facebook.com/outdoorverlag

📷 www.instagram.com/outdoorverlag

Der Nachdruck, die Übersetzung, die Entnahme oder Kopie von Texten, Karten, Abbildungen und Symbolen sowie die Verwertung auf elektronischen Datenträgern, die Einspeicherung in Medien wie Internet (auch auszugsweise) sind ohne vorherige schriftliche Genehmigung des Verlags unzulässig und strafbar.

Copyright Conrad Stein Verlag GmbH. Alle Rechte vorbehalten.



Druckprodukt mit finanziellem

Klimabeitrag

ClimatePartner.com/52806-2106-1070

Als Outdoor-Verlag sind uns der Schutz und die Erhaltung der Natur seit jeher ein besonderes Anliegen. Auch in Sachen

Klimaschutz haben wir eine Vorreiterrolle inne: Wir sind der einzige Buchverlag in Deutschland, der bereits seit 2008 seine Bücher konsequent klimaneutral in Deutschland produzieren und transportieren lässt. Dabei wird nicht nur klimaneutral, sondern auch nachhaltig, d. h. so umweltschonend wie möglich produziert, z. B. durch die Auswahl von umweltfreundlichen Materialien. Die bei der Produktion der Bücher entstandenen CO₂-Emissionen werden durch die Unterstützung von zertifizierten Klimaschutzprojekten ausgeglichen. Jedes Buch wird daher mit dem Logo „klimaneutral“ und einer ClimatePartner-Zertifikatsnummer versehen. Mithilfe dieser Nummer können Sie unter www.climatepartner.com Informationen zu der eingesparten CO₂-Menge und dem Projekt finden, das mit der Abgabe gefördert wird.

Das Engagement des Conrad Stein Verlags wurde im Rahmen des Projekts „Klimaneutraler Buchverlag“ mit dem Westenergie Klimaschutzpreis 2022 ausgezeichnet.

OutdoorHandbuch Band 275

ISBN 978-3-86686-799-4 3., überarbeitete Auflage 2024

Text: Annika Witte und Véronique Kämper

Fotos: Annika Witte (ak), Véronique Kämper (vk), Susanna Glossat (sg), Pia Hölzel (ph) und Dorothee Lehna (dl)

Karten: Manuela Dastig

Lektorat & Layout: Anna-Lena Ebner

Gesamtherstellung: AZ Druck und Datentechnik GmbH, Kempten

Dieses OutdoorHandbuch hat 160 Seiten mit 41 farbigen Abbildungen sowie 16 farbigen Karten im Maßstab 1:100.000, 15 farbigen Höhenprofilen, 6 farbigen Stadtplänen und einer farbigen, ausklappbaren Übersichtskarte.

Alle Informationen, schriftlich und zeichnerisch, wurden nach bestem Wissen zusammengestellt und überprüft. Sie waren korrekt zum Zeitpunkt der Recherche. Eine Garantie für den Inhalt, z. B. die immerwährende Richtigkeit von Preisen, Adressen, Telefonnummern und Internetadressen, Zeit- und sonstigen Angaben, kann naturgemäß von Verlag und den Autorinnen – auch im Sinne der Produkthaftung – nicht übernommen werden.

Die Autorinnen und der Verlag freuen sich über Ihr Feedback. Schreiben Sie Ihre Tipps und Verbesserungen an info@conrad-stein-verlag.de oder nutzen Sie unsere Social-Media-Kanäle. Bitte nennen Sie dabei Titel, Auflage und Seitennummer.

Dieses Buch ist im Buchhandel und in Ausrüstungsläden erhältlich und kann im Internet oder direkt beim Verlag bestellt werden.

Titelfoto: Auf dem Mont Lozère (vk)

Inhalt

Vorwort	8
„Merci beaucoup“	9
Einleitung	10
Der Stevensonweg	11
Robert Louis Stevenson und seine Reise durch die Cevennen	12
Der Verein „Sur le chemin de R.L. Stevenson“	14
UNESCO-Weltnaturerbe: mediterrane Hirtenlandschaft der Causses und der Cevennen	16
Der Nationalpark der Cevennen	16
Reise-Infos von A bis Z	18
An- und Rückreise	19
Ausrüstung	21
Diplomatische Vertretungen	24
Einkaufen	25
Elektrizität	25
Esel und Eselverleih	25
Etappen	27
Fahrradfahren	29
Feiertage	29
Geld	30
Gepäck- und Personentransport	30
GPS	31
Information	31
Klima und Reisezeit	32
Landkarten und Wegmarkierungen	33
Literatur	34
Medizinische Versorgung	35
Notruf	35
Post und Telefon	36
Sprache	36
Unterkunft	37
Updates	39
Verkehrsmittel am Weg	39
Wandern mit Hund	40

Wandern mit Kindern		40
Wasser		41
Die Etappen des Stevensonweges		42
Voretappe: Le Puy-en-Velay – Le Monastier-sur-Gazeille	19,6 km	50
1. Etappe: Le Monastier-sur-Gazeille – Le Bouchet-Saint-Nicolas	23,6 km	58
2. Etappe: Le Bouchet-Saint-Nicolas – Pradelles	20,5 km	65
3. Etappe: Pradelles – Cheylard-l'Évêque	22,3 km	72
4. Etappe: Cheylard-l'Évêque – La Bastide-Puylaurent	31,4 km	81
5. Etappe: La Bastide-Puylaurent – Chasseradès	12,2 km	91
6. Etappe: Chasseradès – Le Bleymard	17,1 km	95
<i>Variante der 6. Etappe: Chasseradès – Les Bonnetès – Le Bleymard</i>	<i>15,5 km</i>	<i>101</i>
7. Etappe: Le Bleymard – Le Pont-de-Montvert	20,1 km	102
8. Etappe: Le Pont-de-Montvert – Florac	29,3 km	115
<i>Variante der 8. Etappe: Le Pont-de-Montvert – Col de la Planette – Gare de Cassagnas</i>	<i>18,1 km</i>	<i>127</i>
9. Etappe: Florac – Gare de Cassagnas	17,0 km	128
10. Etappe: Gare de Cassagnas – Saint-Germain-de-Calberte	15,2 km	135
11. Etappe: Saint-Germain-de-Calberte – Saint-Jean-du-Gard	22,5 km	139
Kleiner Sprachführer		150
Index		157



Eine **Übersichtskarte** des Weges, **Autorinnenprofil** sowie eine Liste aller verwendeten **Symbole** in diesem Buch finden Sie auf den vorderen und hinteren Umschlagseiten bzw. -klappen.

Reise-Infos von A bis Z



(vk)

An- und Rückreise



Da Sie auf der Streckenwanderung ab Le Puy-en-Velay nicht auf ein eigenes Auto angewiesen sind, ist die bequemste Anreise mit der Bahn. Es verkehren mehrmals täglich „ter“-Züge („train express régional“) von Clermont-Ferrand und Lyon direkt nach Le Puy-en-Velay. Von Paris aus ist der Umstieg in Clermont-Ferrand oder Saint-Étienne Châteauxreux in den ter möglich.

- ◆ Clermont-Ferrand – Le Puy-en-Velay: etwa 2 Std.
- ◆ Lyon – Le Puy-en-Velay: etwa 2 Std.
- ◆ Paris – Le Puy-en-Velay: etwa 4 Std. 30 Min.

Die genauen Zugverbindungen finden Sie unter:



www.sncf-connect.com



www.bahn.de



Der Regionalflughafen von Loudes befindet sich 10 km nordwestlich von Le Puy-en-Velay, mit dem Taxi etwa 15 Min. vom Zentrum entfernt, und hat Mo, Di, Do, Fr Verbindungen mit dem Flughafen Paris-Orly.

- ◆ Fluggesellschaft Twin Jet, ☎ 04 42 90 12 14 , ✉ infolignes@twinjet.net,
www.twinjet.fr

Der Flughafen Lyon Saint-Éxupéry bietet Direktflüge nach Deutschland, Österreich und in die Schweiz.



www.lyonaeroports.com



Die schnellste Strecke mit dem Auto führt über die Autobahnen vorbei an Mulhouse, Montbéliard, Lyon nach St. Étienne. Von dort an folgen Sie der größtenteils zweispurig ausgebauten N88 bis nach Le Puy-en-Velay. Le Puy-en-Velay liegt 135 km von Lyon, 290 km von Genf und 520 km von Paris entfernt.

Die Autobahnen in Frankreich sind in der Regel mautpflichtig, Ausnahmen sind kurze Streckenabschnitte in Grenznähe, sowie die Stadtumgehungsautobahn von Lyon. Für Pkw kosten 100 Autobahnkilometer im Durchschnitt € 15, für Motorräder und Wohnmobile gelten Staffelpreise. Sie können Ihre Autobahngebühren genau errechnen lassen unter:



www.viamichelin.de, www.autoroutes.fr



In Le Puy-en-Velay: Auf dem Parkplatz Betrand de Doue direkt am Bahnhof gibt es ein spezielles „Wanderabonnement“. Dazu müssen Sie direkt nach der Ankunft mit dem Parkticket im l'Espace Commercial Mobilité-en-Velay (über die

Die Etappen des Stevensonweges



Auf dem Weg nach Florac, 8. Etappe (VK)

1. Etappe: Le Monastier-sur-Gazeille – Le Bouchet-Saint-Nicolas

➡ 23,6 km, ⌚ 6 Std. 30 Min., ↑ 789 m, ↓ 505 m, ⬆ 764-1.219 m

0,0 km	⬆ 933 m	Le Monastier-sur-Gazeille	🏠 🚗 🏠 🏠 🏠 ✂️ 🛒 🚰 🚰 🏠 🏠
			🏠 🏠 🚗
7,9 km	⬆ 1.009 m	Saint-Martin-de-Fugères	✂️ 🚰 🚰 WC
10,7 km	⬆ 772 m	Goudet	🚗 🏠 🏠 ✂️
15,4 km	⬆ 1.029 m	Ussel	🏠 ✂️ 🚰 🚰 WC
23,6 km	⬆ 1.218 m	Le Bouchet-Saint-Nicolas	🚗 🏠 ✂️ 🛒 🚰

Wie auch R. L. Stevenson starten Sie nun tatsächlich die eigentliche Wanderung nach Saint-Jean-du-Gard. Auf der 1. Etappe geht es auf 23,6 km mit zwei ordentlichen Anstiegen durch die kleinen Ortschaften Saint-Martin-de-Fugères, Goudet und Ussel und schließlich mit gemächlicher Steigung nach Le Bouchet-Saint-Nicolas.

„Der Anblick des ruhenden Landes tut ihm (dem Reisenden, d. Verf.) in der Seele wohl. Etwas Besseres als Musik liegt in dieser weiten, ungewohnten Stille, und sie stimmt ihn auf freundliche Gedanken ein, so wie das Murmeln eines Baches oder die Wärme des Sonnenscheins.“ R. L. Stevenson

In Le Monastier-sur-Gazeille startete der schottische Schriftsteller Robert Louis Stevenson im Herbst des Jahres 1878 seine abenteuerliche Wanderschaft gemeinsam mit seiner Eselin Modestine (🐪 Einleitung, Robert Louis Stevenson und seine Reise durch die Cevennen).

Der große Platz Esplanade Stevenson, nahe dem Postamt, ist Ausgangspunkt des Stevensonweges GR 70. Folgen Sie der Hauptstraße, die zur Rue Saint-Jean wird. Von hier geht es hinab in die Rue Henri Debard und rechts am Feriendorf der CCAS vorbei. Lassen Sie die Straßen, die links und rechts abbiegen, außer Acht und folgen Sie der Straße Richtung Campingplatz. Nach Überqueren des Flusses La Gazeille ① folgen Sie dem Weg, der rechts an der Auberge du Moulin de Savin hinaufführt.

Auf diesem gelangen Sie in den Wald von Malaval. Der nun steinige Weg führt stetig aufwärts und Sie erreichen ein kleines Plateau. Kurz darauf, an einem einzeln stehenden Baum, biegen Sie rechts hinab in einen Wiesenweg ab und sehen schon die Häuser von **Le Cluzel**, die Sie kurz darauf erreichen. Dort angekommen



geht es geradeaus auf einem kleinen Asphaltsträßchen hinauf zum Weiler **Courmarçès** (km 4,5).

☺ ☚ Ein kleiner Rastplatz liegt auf der rechten Seite.


An der einzigen Straßenkreuzung in Courmarçès laufen Sie schräg rechts geradeaus weiter. Am letzten Haus folgen Sie rechts der Markierung über eine Wiese, um nach wenigen Metern auf eine breite Erdpiste zu treffen, die auf

wunderbar aussichtsreichem Weg links hinab ins Tal und zu den Häusern von **Le Cros** führt.

Verlassen Sie die Straße und biegen Sie rechts in einen Weg ab. Links vorbei an einer Tränke erreichen Sie eine Straße. Dieser folgen Sie nach rechts, um kurz darauf links in ein Sträßchen abzubiegen ②, das links an einem Fußballfeld vorbeiführt. An der D49 angekommen folgen Sie dieser für ein kurzes Stück nach rechts, um dann noch vor dem Ortseingangsschild links einem kleinen Steinweg zu folgen.

Auf diesem schönen Weg, der an beeindruckenden Gemüseärten vorbeiführt, gelangen Sie kurz darauf nach **Saint-Martin-de-Fugères** (km 7,9).

Saint-Martin-de-Fugères WC 1.009 m, 236 Ew.

 **Boulangerie et Bar Elodie et Lilian:** Le Bourg, 43150 Saint-Martin-de-Fugères (gegenüber der Kirche), ☎ 04 71 01 55 62, 🕒 7:30 bis 13:30 und 16:30 bis 20:30, Fr/Sa bis 1:00, Mi und So nachmittags geschlossen


WC Öffentliche Toiletten, ebenfalls an der Kirche

In Saint-Martin-de-Fugères gehen Sie an der Kirche ③ vorbei und links in die kleine Straße, die am Hauptportal der Kirche vorbeiführt und wieder auf die D49 trifft. Dieser folgen Sie nach links für etwa 100 m, um dann links in einen Weg abzubiegen. Nach ca. 250 m teilt sich dieser und Sie folgen den gelben Wegweisern nach links.

„In dieser frohen Stimmung kam ich den Hügel hinunter, wo Goudet am Ende eines grünen Tales liegt (...).“ R. L. Stevenson

Sie erreichen später den Hof von Prémajoux. Hinter diesem wählen Sie rechts den Grasweg hinab durch die schöne Baumallee. Kurz darauf beginnt der steile und steinige Abstieg nach Goudet. Sie treffen erneut auf die D49, überqueren diese schräg links ④ und setzen den Abstieg nach **Goudet** fort. Im Dorf folgen Sie der kleinen Straße abwärts, bis Sie auf die Hauptstraße treffen, an der sich Wanderwegweiser befinden.

Goudet 772 m, 66 Ew.

 **Hôtel Restaurant de la Loire,** Le Bourg, 43150 Goudet, ☎ 04 71 57 18 41, 📧 Kontaktformular auf Website, 🌐 www.hoteldelaloiregoudet.fr, direkt am Weg, 20 Zimmer, Übernachtung für 2 Personen im DZ ab € 73, Frühstück € 10,50, Abendessen ab € 18, 🍴 gute regionale Küche, 🕒 ganzjährig geöffnet

Index

Der GR 72 schlängelt sich aussichtsreich am Hang entlang, Variante der 8. Etappe (vk)

A		Etappen	27
Anreise	19		
Arquejols	68	F	
Ausrüstung	21	Fahrradfahren	29
		Feiertage	29
B		Finiels	109
Bambouseraie	149	Florac	123
Bargettes	62	Château de Florac	124
		Ferradou	125
C/D		Hospital	124
Camping	37	Kapuzinerkloster	124
Cassagnas	134	Kirche Saint-Martin	124
Causses	16	Maison du Tourisme et du Parc national des Cévennes	124
Cevennen	16	Rue Armand Jullié	129
Chabaliar	92	Fouzilhac	79
Chambres d'hôtes	37	Fouzillic	79
Champlong-de-Bougès	116		
Chasseradès	94	G	
Chaudeyrac	80	Gare de Cassagnas	134
Cheylard-l'Évêque	80	Geld	30
Col de la Pierre Plantée	137	Gepäcktransport	30
Col de la Planette	117	Gîtes d'étape	38
Col de Saint-Pierre	144	Goudet	60
Col de Sapet	118	GPS	31
Col Santel	103	H	
Costaros	63	Hotels	39
Coubon	52	Hund	40
Courmarcès	59		
Croses-Bas	134	I/J	
Diplomatische Vertretungen	24	Information	31
		Jagonas	66
E		K	
Einkaufen	25	Kamisardenkriege	113
Elektrizität	25	Kastanien	130
Esel	25		
Eselverleih	25		
Espradels	82		

Kinder	40	Musée Crozatier	48
Klima	32	Rocher Corneille	49
		Statue Notre-Dame de France	49
L		Les Alpiers	98
L'Estampe	96	Les Bonnetès	101
L'Herm	54, 79	Les Moles	140
L'Olme	52	Les Mourgues	51
La Bastide-Puylaurent	90	Literatur	34
La Courège	90	Luc	84
Labrot	85		
Lac de Louradou	82	M	
Landkarten	33	Malteserkreuz	107
Landos	65	Medizinische Versorgung	35
Langogne	75	Meissouzac	79
Musée de La Filature		Mijavols	118
des Calquières	77	Mirandol	96
Laveyrune	85	Mont Lozère	100
Le Bleynard	99	Montagnac	62
Le Bouchet-Saint-Nicolas	64		
Le Cros	60	N/O	
Le Cluzel	58	Nationalpark der Cevennen	16
Le Monastier-sur-Gazeille	55	Notre-Dame-des-Neiges	88
Église abbatial	56	Notruf	35
Église Saint-Jean	56	Ours	51
Espace Museal Le Trésor			
du Monastier	57	P	
Musée des croyances populaires	57	Pied-de-Côte	144
Le Mont	54	Pierres de Montjoies	107
Le Pont-de-Montvert	111	Plateau de Cham de l'Ermet	116
Écomusée du mont Lozère	112	Plateau de la Mourade	91
Le Puy-en-Velay	43	Post	36
Centre d'enseignement de la		Pradelles	69
Dentelle au fuseau	48	Preyssac.	64
Chapelle Saint-Michel d'Aiguilhe	47		
Hôtel des Lumières	47	R	
Kathedrale Notre-Dame du Puy	46	Reisezeit	32
Kreuzgang „Cloître“	48	Rieumal	110

Rückreise	19	Stevenson, Robert Louis	12
		Stevensonweg	11
		Sur le chemin de R.L. Stevenson	14
S			
Sagne-Rousse	79		
Saint-Étienne-Vallée-Française	142	T	
Saint-Flour-de-Mercoire	78	Telefon	36
Saint-Germain-de-Calberte	138	Transhumance	105
Saint-Jean-du-Gard	146		
Maison Rouge	149	U	
Train à Vapeur des Cévennes	149	Unterkunft	37
Saint-Julien-d'Arpaon	132	Updates	39
Saint-Martin-de-Fugères	60	Ussel	62
Seidenraupenzucht	148		
Serreméjan	96	V	
Sommet d'Espervelouze	86	Verkehrsmittel am Weg	39
Sommet de Finiels	108		
Sprache	36	W	
Sprachführer	150	Wasser	41
Station du Mont Lozère	104	Wegmarkierungen	33

Besuchen Sie uns doch einmal auf unserer Homepage.

Dort finden Sie...

- ... aktuelle Updates zu diesem Pilgerführer,
- ... Zitate aus Leserbriefen und Presseinterviews,
- ... interessante Links,
- ... unser komplettes und aktuelles Verlagsprogramm, auch zum Download,
- ... das Pilgermagazin zum Download.

www.conrad-stein-verlag.de



Über die Autorinnen



Annika Witte ist Medizinstudentin aus Dortmund. Wenn Sie nicht in der Universität ist, findet man sie meist in Sporthallen, denn als Handballspielerin, Cyr-Wheel- und Rhönradturnerin ist die Freizeit gut gefüllt. Als Pressebeauftragte ihres Vereins und der Abteilung Rhönrad des Westfälischen Turnerbundes ist sie außerdem in schreibender Funktion tätig und informiert über Wettkämpfe, Lehrgänge und Events in Westfalen und Dortmund.

Véronique Kämper, Jahrgang 1975, ist studierte Musikerin. Neben der Musik gilt ihre große Leidenschaft dem Wandern in unberührter Natur. Zahlreiche mehrwöchige Trekkingtouren führten sie durch Spanien, Italien, die Schweiz und Korsika. Ihr besonderes Interesse gilt den noch ursprünglichen und abgeschiedenen Regionen Frankreichs.



Symbole

Tourverlauf

- Etappenlänge
- Zeitbedarf
- Auf- und Abstieg insgesamt
- Höhe (auf der der Weg verläuft)
- Abstecher, Variante, Abkürzung
- Achtung! Vorsicht!
- Tipp, Hinweis
- Buchtipps
- Verweis, siehe unter ...

Lokale Informationen

- Information
- Telefonnummer
- Handynummer
- Homepage
- E-Mail-Adresse
- Öffnungszeiten

Unterkunft

- Hotel, Chambre d'hôtes
- Gîte d'étape
- Campingplatz
- Schutzhütte, Unterstand
- Hunde in Unterkunft erlaubt
- Esel erlaubt
- Gepäckservice

Versorgung und tägl. Bedarf

- Restaurant, Imbiss
- Café, Bistro
- Bar, Kiosk
- Trinkwasserstelle
- kleiner Supermarkt, Lebensmittelladen
- Markt, Bäckerei
- Apotheke
- Bank, Geldautomat
- Postfiliale
- Krankenhaus, medizinische Versorgung

Kultur und Freizeit

- Rastplatz, Picknickplatz
- Aussichtspunkt
- Bademöglichkeit, Pool
- Kirche, Kloster, Kapelle
- Burg, Schloss
- Museum, Sehenswürdigkeit

Verkehr

- Bus(-haltestelle)
- Bahn(-hof)
- Taxi, Hol- und Bringservice
- Flugzeug, Flughafen
- Parkmöglichkeit

Sämtliche Zitate sind entnommen: R.L. Stevenson, C. Lenhart: Reise mit dem Esel durch die Cévennen, Bergisch Gladbach, Editions La Colombe, 2000, 2001, 1. Auflage.



- ▷ Praktische Griffmarken
- ▷ Einprägsame Symbole
- ▷ 16 farbige Karten im Maßstab 1:100.000
- ▷ 15 farbige Höhenprofile
- ▷ 6 farbige Stadtpläne
- ▷ 1 farbige, ausklappbare Übersichtskarte
- ▷ Haltbare PUR-Klebebindung
- ▷ Chlorfrei gebleichtes Papier

- ▷ Reise-Infos von A bis Z
- ▷ Ausführliche Beschreibung des 231 km langen Stevensonweges durch die Cevennen von Le Monastier-sur-Gazeille nach Saint-Jean-du-Gard
- ▷ Inklusive einer ca. 20 km langen Voretappe von Le Puy-en-Velay nach Le Monastier-sur-Gazeille
- ▷ Kleiner Sprachführer
- ▷ Ausführlicher Index



3., überarbeitete Auflage 2024
 OutdoorHandbuch Band 275
 ISBN 978-3-86686-799-4
 € 15,90 [D]

