

# OUTDOOR

Wanderführer

Iris Schulte Renger



## Moselsteig von Perl nach Koblenz



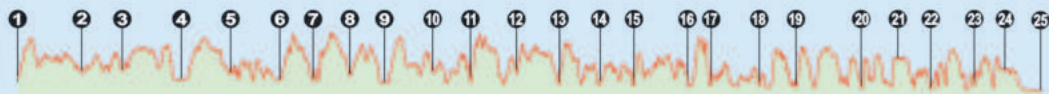
MOSELSTEIG



GPS-Tracks  
zum  
Download



## Höhenprofil des Moselsteigs Gesamtübersicht



- |          |            |                    |              |                   |
|----------|------------|--------------------|--------------|-------------------|
| 1 Perl   | 6 Schweich | 11 Bernkastel-Kues | 16 Neef      | 21 Moselkern      |
| 2 Palzem | 7 Mehring  | 12 Ürzig           | 17 Eller     | 22 Lof            |
| 3 Nittel | 8 Leiwien  | 13 Traben-Trarbach | 18 Beilstein | 23 Kobern-Gondorf |
| 4 Konz   | 9 Neumagen | 14 Reil            | 19 Cochem    | 24 Winningen      |
| 5 Trier  | 10 Monzel  | 15 Zell            | 20 Karden    | 25 Koblenz        |



An aerial photograph of a river valley. The river is a deep blue, winding through a lush green landscape. On the left bank, there is a large green area that appears to be a golf course, with several trees and a small building. In the foreground, a marina is visible with several white boats docked. On the right bank, a town with many white buildings is nestled in the valley. The background shows rolling green hills under a clear sky. The text is overlaid on the right side of the image, with yellow rectangular accents to its right.

**Einleitung**

**Reise-Infos von A bis Z**

**Der Moselsteig**

**Index**

*Blick von Starckenburg (Etappe 13)*



*Weinberg im Herbst bei Enkirch (Etappe 13)*

Band 502

# OutdoorHandbuch

Iris Schulte Renger

## Moselsteig von Perl nach Koblenz



# Moselsteig

Dieses OutdoorHandbuch wurde konzipiert und redaktionell erstellt vom:



Conrad Stein Verlag GmbH

Kiefernstr. 6, 59514 Welver

☎ 023 84/96 39 12

✉ info@conrad-stein-verlag.de

🌐 www.conrad-stein-verlag.de

📘 www.facebook.com/outdoorverlag

📷 www.instagram.com/outdoorverlag

Der Nachdruck, die Übersetzung, die Entnahme oder Kopie von Texten, Karten, Abbildungen und Symbolen sowie die Verwertung auf elektronischen Datenträgern, die Einspeicherung in Medien wie Internet (auch auszugsweise) sind ohne vorherige schriftliche Genehmigung des Verlags unzulässig und strafbar.

Copyright Conrad Stein Verlag GmbH. Alle Rechte vorbehalten.



Druckprodukt mit finanziellem

**Klimabeitrag**

ClimatePartner.com/53106-2406-1010

Als Outdoor-Verlag sind uns der Schutz und die Erhaltung der Natur seit jeher ein besonderes Anliegen. Auch in Sachen

Klimaschutz haben wir eine Vorreiterrolle inne: Wir sind der einzige Buchverlag in Deutschland, der bereits seit 2008 seine Bücher konsequent klimaneutral in Deutschland produzieren und transportieren lässt. Dabei wird nicht nur klimaneutral, sondern auch nachhaltig, d. h. so umweltschonend wie möglich produziert, z. B. durch die Auswahl von umweltfreundlichen Materialien. Die bei der Produktion der Bücher entstandenen CO<sub>2</sub>-Emissionen werden durch die Unterstützung von zertifizierten Klimaschutzprojekten ausgeglichen. Jedes Buch wird daher mit dem Logo „klimaneutral“ und einer ClimatePartner-Zertifikatsnummer versehen. Mithilfe dieser Nummer können Sie unter [www.climatepartner.com](http://www.climatepartner.com) Informationen zu der eingesparten CO<sub>2</sub>-Menge und dem Projekt finden, das mit der Abgabe gefördert wird.

Das Engagement des Conrad Stein Verlags wurde im Rahmen des Projekts „Klimaneutraler Buchverlag“ mit dem Westenergie Klimaschutzpreis 2022 ausgezeichnet.



OutdoorHandbuch Band 502

ISBN 978-3-86686-829-8      1. Auflage 2024

Text und Fotos: Iris Schulte Renger

Karten: Manuela Dastig

Lektorat: Anna-Lena Ebner

Layout: Ulrich Clasen

Gesamtherstellung: AZ Druck und Datentechnik GmbH, Kempten

Dieses OutdoorHandbuch hat 224 Seiten mit 84 farbigen Abbildungen sowie 24 farbigen Karten im Maßstab 1:100.000, 24 farbigen Höhenprofilen, 6 farbigen Stadtplänen und einer farbigen, ausklappbaren Übersichtskarte.

Alle Informationen, schriftlich und zeichnerisch, wurden nach bestem Wissen zusammengestellt und überprüft. Sie waren korrekt zum Zeitpunkt der Recherche. Eine Garantie für den Inhalt, z. B. die immerwährende Richtigkeit von Preisen, Adressen, Telefonnummern und Internetadressen, Zeit- und sonstigen Angaben, kann naturgemäß von Verlag und Autorin – auch im Sinne der Produkthaftung – nicht übernommen werden.

Autorin und Verlag freuen sich über Ihr Feedback. Schreiben Sie Ihre Tipps und Verbesserungen an [info@conrad-stein-verlag.de](mailto:info@conrad-stein-verlag.de) oder nutzen Sie unsere Social-Media-Kanäle. Bitte nennen Sie dabei Titel, Auflage und Seitennummer.


Dieses Buch ist im Buchhandel und in Ausrüstungsläden erhältlich und kann im Internet oder direkt beim Verlag bestellt werden.

Titelfoto: Ruine Grevenburg (13. Etappe)

# Inhalt

Einleitung	8
Land und Leute	11
<b>Reise-Infos von A bis Z</b>	<b>12</b>
Aktuelle Informationen und Updates	13
An-/Abreise	13
Ausrüstung	14
Einkaufen unterwegs/Verpflegung	16
Erste Hilfe (ärztliche Versorgung/Hausmittel)	16
Etappen und Distanzen	17
GPS-Tracks	17
Literaturtipps	17
Radwandern	18
Reisezeit/Klima	18
Sehenswürdigkeiten	19
Telefon und Internet	20
Unterkünfte	20
Verkehrsmittel unterwegs	20
Wanderkarten	21
Wandern mit Hund	21
Wegmarkierungen	22

## Buchtipp:



## Wetter

Michael Hodgson und Mervin Schneider

OutdoorHandbuch Band 13

96 Seiten ▶ 36 farbige Abbildungen

21 Illustrationen


ISBN 978-3-86686-786-4

>> **Schwaben Alpin:** „[...] alles, was Otto Nothmann Outdoor so wissen muss, um die Wetterentwicklung einschätzen zu können.“



<b>Der Moselsteig von Perl nach Koblenz</b>	<b>373,5 km</b>	<b>23</b>
1. Etappe: Perl – Palzem (inklusive Zuweg vom Bahnhof Perl zum Startpunkt)	23,3 km	25
2. Etappe: Palzem – Nittel	14,8 km	31
3. Etappe: Nittel – Konz	21,5 km	37
4. Etappe: Konz – Trier	18,0 km	44
5. Etappe: Trier – Schweich	17,9 km	60
6. Etappe: Schweich – Mehring	12,1 km	70
7. Etappe: Mehring – Leiwen	13,4 km	76
8. Etappe: Leiwen – Neumagen	12,6 km	82
9. Etappe: Neumagen – Monzel	17,6 km	89
10. Etappe: Monzel – Bernkastel-Kues	13,8 km	96
11. Etappe: Bernkastel-Kues – Ürzig	16,8 km	107
12. Etappe: Ürzig – Traben-Trarbach	15,7 km	115
13. Etappe: Traben-Trarbach – Reil	14,8 km	124
14. Etappe: Reil – Zell	12,3 km	133
15. Etappe: Zell – Neef	19,6 km	141
16. Etappe: Neef – Ediger-Eller	8,7 km	147
17. Etappe: Eller – Beilstein	17,6 km	154
18. Etappe: Beilstein – Cochem	13,4 km	162
19. Etappe: Cochem – Karden	23,8 km	173
20. Etappe: Karden – Moselkern (Kreuzwegkapelle)	13,4 km	180
21. Etappe: Moselkern (Kreuzwegkapelle) – Löff	12,0 km	187
22. Etappe: Löff – Kobern-Gondorf	15,9 km	193
23. Etappe: Kobern-Gondorf – Winningen	11,2 km	207
24. Etappe: Winningen – Güls – Koblenz (Deutsches Eck)	13,3 km	213


<b>Index</b>	<b>221</b>
--------------	------------

 Eine **Übersichtskarte** des Weges, **Autorinnenprofil** sowie eine Liste aller verwendeten **Symbole** in diesem Buch finden Sie auf den vorderen und hinteren Umschlagseiten bzw. -klappen.

# Reise-Infos von A bis Z






## Aktuelle Informationen und Updates


Es gibt von Zeit zu Zeit Änderungen auf dem Moselsteig. Der Conrad Stein Verlag veröffentlicht deswegen Updates zu diesem Wanderführer, die direkt von der Autorin oder von Leserinnen und Lesern des Buches stammen. Sie finden sie auf der Verlagshomepage  [www.conrad-stein.verlag.de](http://www.conrad-stein.verlag.de). Suchen Sie dort nach diesem Buchtitel und gehen Sie zu dem Punkt „Updates“. Der abgebildete QR-Code führt Sie direkt zu der richtigen Seite.







Aktuelle Infos gibt es außerdem auf den folgenden Seiten:

-  [visitmosel.de/wandern](http://visitmosel.de/wandern) (mit aktuellen Wegemeldungen)
-  [moselsteig.de](http://moselsteig.de)
-  [tourenplaner-rheinland-pfalz.de](http://tourenplaner-rheinland-pfalz.de) (hier finden Sie auch Infos zu allen Moselsteig Seitensprüngen, Traumpfadern und Traumpfadchen, den spannenden Rundwanderungen beziehungsweise Partnerwegen abseits des Moselsteigs)

## An-/Abreise

 Der offizielle Startpunkt in Perl ist bequem per Bus und Bahn zu erreichen. Hier ist nur zu beachten, dass es an Feiertagen, an Wochenenden und in den rheinland-pfälzischen Schulferien immer mal zu Änderungen im Fahrplan kommen kann.

- ◆ Deutsche Bahn, ☎ 030/29 70,  [bahn.de](http://bahn.de) sowie per DB-Navigator-App
- ◆ VRT (Verkehrsverbund Region Trier), ☎ 018 06/13 16 19 (20 Cent pro Anruf aus allen deutschen Netzen, Mo-Fr 8:00-20:00, Sa 9:00-14:00 erreichbar),  [vrt-info.de](http://vrt-info.de), alle Infos zu Bussen und Zügen zwischen Eifel, Hunsrück, Mosel, Ruwer, Saar und Sauer, mit VRT-App

 Bei der Anreise mit dem Auto (Parken ist am  Bahnhof Perl oder in der Nähe möglich) gibt es natürlich diverse Möglichkeiten der Anreise, je nachdem, woher Sie kommen.

- ▷ Aus Norden (etwa Köln/Bonn): Die schnellste Route führt über die A1 und A48 in Richtung Trier, dann auf die A64/B51 bis zur Abfahrt auf die B419, die direkt nach Perl führt.
- ▷ Aus Osten (etwa Frankfurt/Main): Fahren Sie auf der A3 bis zum Dreieck Dernbach, wechseln Sie dort auf die A48 in Richtung Trier und folgen Sie der A1/A64 bis zur Ausfahrt auf die B419, die Sie nach Perl bringt.




# Der Moselsteig von Perl nach Koblenz

*Weinberg zwischen Zell und Merl  
(Etappe 15)*




Perl  ↑ 254 m, 8.992 Ew.



 Touristinformation Perl, Trierer Straße 8, 66706 Perl, ☎ 068 67/661 01,  
✉ info@perl-mosel.de, 🌐 perl-saarschleifenland.de, 🕒 Mo-Fr 9:00-14:30

 Wein Erlebnis Hotel und Restaurant Maimühle, Bahnhofstraße 100, 66706 Perl,  
☎ 068 67/911 31 70, ✉ info@maimuehle.de, 🌐 maimuehle.de, ÜF EZ ab € 80,  
ÜF DZ ab € 110, 🍷 Lunchpaket € 8 pro Person, 🕒 Mi-So 11:30-15:00, Fr und Sa  
18:00-23:00, Ruhetag: Di, Rezeption täglich 9:30-18:00, direkt am Bahnhof



*In Schengen liegen die Anfänge des grenzenlosen Europa*

Ausgangspunkt Ihres Abenteuers ist eine Weinbaugemeinde des Saarlandes: Perl. Der Startpunkt des Moselsteigs ist gut gewählt, denn Perl ist der erste Ort in Deutschland, durch den die Mosel fließt, wenn sie uns von Frankreich aus erreicht. Ab hier wird der Steig nun 14-mal die Uferseiten wechseln, bis Sie schließlich am Deutschen Eck in Koblenz angelangt sind. Perl gehört wohl zu einem der ältesten Siedlungsgebiete des Saarlandes. Auch die Römerinnen und Römer fühlten sich in der Region wohl – Überreste einer  Römervilla können Sie zum Beispiel auf der 2. Etappe des Moselsteigs erkunden.






Weinstuben und  Restaurants laden in Perl zum Verweilen ein, aber auch nahe gelegene Sehenswürdigkeiten, wie der  Apacher Eifelturm, wollen bestaunt werden.

Wer sich einen Tag in Perl gönnt, sollte auch einen Abstecher nach **Schengen** machen. Dieser Ort liegt auf der anderen Moselseite. Und er atmet Geschichte, ist er doch als Ort des **Schengener Abkommens** berühmt geworden.

## Das Schengener Abkommen

Unterzeichnet wurde das Schengener Abkommen im Jahr 1985 – auf dem Fahrgastschiff M.S. Princesse Marie-Astrid. Hier trafen sich Staatssekretäre aus Frankreich, Deutschland, Belgien, Luxemburg und den Niederlanden. Damit legten sie den Grundstein für ein grenzenloses Europa. Es trat 1995 in Kraft. Heute zählen 27 europäische Länder und damit rund 420 Millionen Menschen zum Schengen-Raum. All diese Menschen können seither ohne Visum von A nach B reisen.
























Warum das Ganze ausgerechnet in Schengen geschah? Weil Luxemburg in jenen Tagen den Vorsitz der EU-Ratspräsidentschaft hatte.

In Schengen leben zwar nur etwa 550 Einwohnerinnen und Einwohner, aber wer sich für Denkmäler und Geschichte interessiert, muss herkommen. In der  Tourist-Info (die sich auf einem Schiff befindet,  November bis März 10:00-17:00, April bis Oktober 10:00-18:00) gibt es alle Flyer und Infos zum  Europäischen Museum, zum  Schloss Schengen, zu den beiden Teilen der  Berliner Mauer und weiteren spannenden Denkmälern.

 In Perl beginnt nicht nur der Moselsteig am Dreiländerblick. Der Ort ist zudem der Ausgangspunkt des  Saar-Hunsrück-Steigs. Und auch ein  Jakobsweg führt durch den Ort.






## 1. Etappe: Perl – Palzem (inklusive Zuweg vom Bahnhof Perl zum Startpunkt)






📍 23,3 km, ⌚ 6 Std. 30 Min., ⬆️ 598 m, ⬇️ 565 m, ⬆️ 147-386 m

0,0 km	⬆️ 147 m	Perl, Bahnhof            
1,9 km	⬆️ 247 m	Moselsteig-Startpunkt Dreiländerblick  
4,9 km	⬆️ 384 m	Pausenplatz an Rinderweide 
9,0 km	⬆️ 263 m	Wochern (Eiche mit Steinkreuz)  
14,3 km	⬆️ 239 m	Doline mit Schluckloch 
15,0 km	⬆️ 276 m	B406
20,2 km	⬆️ 242 m	Sportplatz Kreuzweiler
21,2 km	⬆️ 194 m	kleine Brücke
23,3 km	⬆️ 178 m	Palzem, Wegekappelle auf'm Carlsberg (Ortsrand)     

*Los geht es (mit genug Verpflegung, denn es gibt keine Einkehrmöglichkeiten) eher ruhig – und meistens weit entfernt von der Mosel. Am Bahnhof startet das Abenteuer mit dem rund 2 km langen Zuweg zum Dreiländerblick. Genießen Sie die Aussicht auf die Mosel, denn es wird für eine Weile die letzte sein. Sie werden heute die Hektik des Alltags auf Ihrem Weg durch idyllische Wälder eines Naturschutzgebietes, vorbei an Feldern, Streuobstwiesen und Dolinen schnell hinter sich lassen. In den Dörfern Wochern und Tettingen können Sie herrlich ruhig verschnaufen. In Palzem gibt es ein Glas Wein zum Lohn dafür, dass Sie als echte Grenzgängerin oder echter Grenzgänger unterwegs gewesen sind: Sie standen*

*nicht nur mit einem Bein in Deutschland, mit einem in Frankreich und schauen dabei auf Luxemburg, sondern Sie haben auch die Grenze zwischen dem Saarland und Rheinland-Pfalz passiert.*

Sie starten am  **Bahnhof Perl**. Zunächst überqueren Sie das Gelände der   Maimühle, biegen links in die Bahnhofstraße und folgen ihr bis zum Kreisverkehr. Wer noch Vorräte braucht, stattet dem dahinterliegenden  Supermarkt mit  Bäckerei einen Besuch ab. Danach geht es hinter dem Kreisverkehr links auf einen Waldweg. Jetzt heißt es: Kondition abrufen! An Wiesen und Obstbäumen entlang führt der Weg recht steil über Beton bergan, bis Sie endlich Oberperl durchqueren können.

Die Straße Zum Hammelsberg bringt Sie zum offiziellen Startpunkt des Moselsteigs, dem   **Dreiländerblick 1** (km 1,9). Der Weg in den Wald hinein ist nicht nur im Naturschutzgebiet, sondern auch ein Grenzweg zwischen Frankreich und Deutschland. Begleitet wird er von schönen  Aussichten, aber auch von  Baumwurzeln. An der  Schutzhütte sind Sie oben angekommen. Im Anschluss geht es weiter durch einen urigen Wald; die Wege sind hervorragend ausgeschildert.

### *Aussicht am Startpunkt Dreiländerblick*





Im fröhlichen Auf und Ab führt der Moselsteig weiter durch den dichten Laubwald, der auch kunstvolle Überraschungen für Sie bereithält – Augen auf! Sie queren etwa bei km 3,4 eine Asphaltstraße und biegen an einer weiteren links ab, erneut in einen uralten Wald hinein. Er lockt mit einem kurzen Stück voller Treppeinstufen.



Bald liegt rechts von Ihnen eine große Weide, auf der manchmal Gallowayrinder zu bestaunen sind. Das geht am besten vom ruhigen **⚡ Pausenplatz an der Rinderweide** ② (km 4,9) aus, auf den Sie beim Umrunden der Weide treffen (sollte der Weg zum Schutz der Rinder gesperrt sein, dann folgen Sie der ↘ Abkürzung weiter geradeaus, anstatt an der Wiese rechts abzubiegen!).

Nach einem weiteren flachen Stück durch ein Wäldchen liegt zirka bei km 5,8 die L170 vor Ihnen, die Sie 👐 vorsichtig queren. Haben Sie das Pfaffenbachtal hinter sich gelassen, will eine Autobahnbrücke unterquert werden. Der Moselsteig führt Sie weiter am Waldrand entlang, bis Sie auf das Dörfchen **Wochern** ③ ⚡ (km 9) stoßen. Hier bietet sich eine Rast an der großen 🌳 Eiche mit Steinkreuz an. Ansonsten ist in diesem Ort allerdings nicht viel los.

Nach weiteren Wiesen, Feldern und Wäldern treffen Sie auf ein ruhiges Tal. Am Ende streifen Sie den Ort **Tettingen** ⚡ ⚡ 🚌. Wem die 1. Etappe zu lang ist, kann hier mit dem 🚌 Bus zurück nach Perl fahren.

😊 ↘ Wer einen kleinen, geschichtlich interessanten Abstecher (Hinweg rund 710 m) machen möchte, begibt sich von der Bushaltestelle aus geradeaus weiter über die Bescher Straße in den Ort. Wenn Sie auf die Zerwasstraße treffen, biegen Sie rechts ab. Nach rund 145 weiteren Metern geht es links in den Feldweg und rund 55 m später stehen Sie am ⚡ Westwall/Höckerlinie. Diese „Drachenzähne“ sind Befestigungen aus Stahlbeton. Sie dienten im Zweiten Weltkrieg dazu, Panzerbewegungen zu behindern. Ein Schild werden Sie allerdings nicht finden.

### Erster Blick auf Tettingen





Wer lieber weiterwandern möchte, den führt der Moselsteig direkt an Tettingen vorbei. Sie passieren einen Bauernhof, biegen links ab und genießen ein weiteres Mal die Ruhe der Felder und Wälder. Etwa bei km 14,3 stoßen Sie dann rechter Hand auf eine spannende Erscheinung: die 🌿 **Doline mit Schluckloch** 🕒.

### 🌿 Doline mit Schluckloch

Die Doline mit Schluckloch hat nicht nur einen klangvollen Namen, sondern auch eine interessante Geschichte. Kalkgestein beherrscht das Gebiet. Wenn dieses sich durch Wasser löste, entstand eine solche Doline, in der sich das feuchte Nass sammelte. An der Stelle, an der Sie jetzt stehen, gelangte das Wasser durch das Schluckloch bis in unterirdische Hohlräume, was die Ansammlung von Regenwasser verhinderte. Regnet es im Moment? Dann haben Sie vielleicht zwar nasse Füße, können aber eventuell das unterirdische Rauschen hören.

👉 Kurz nach dem 🌿 Schluckloch erreichen Sie die **B406** 🕒 (km 15), die Sie vorsichtig überqueren. Nach einem weiteren Wäldchen wandern Sie durch ein Tal, in dem Sie unter Umständen viele tieffliegende Schwalben bestaunen können.

Wiesen, Felder, Waldränder und Weitsichten begleiten Sie erneut, bis Sie bei km 17,7 auf Asphalt treffen. Lassen Sie sich von den 🚲 Ausblicken aber nicht zu sehr ablenken, denn nur ein paar Meter weiter müssen Sie rechts auf einen Wiesenweg abbiegen, der Sie bis zu einem Waldrand hinaufführt. Bei km 18,6 überqueren Sie 👉 vorsichtig die L133. Nach dem Mischwald stehen Sie am Rande von Kreuzweiler, das bereits zu Palzem gehört. Auf der Höhe des **Sportplatzes Kreuzweiler** 🕒 (km 20,2) biegen Sie links ab auf die Moselstraße.



# Index

## Allgemeine Themen

---

Abreise	13	Hunde	21	Telefon	20
Anreise	13	Informationen	13	Unterkünfte	20
Ausrüstung	14	Internet	20	Updates	13
Distanzen	17	Klima	18	Verkehrsmittel unterwegs	20
Einkaufen	16	Literaturtipps	17	Verpflegung	16
Erste Hilfe	16	Radwandern	18	Wanderkarten	21
Etappen	17	Reisezeit	18	Wegmarkierungen	22
GPS-Tracks	17	Sehenswürdigkeiten	19		

## Ortsverzeichnis

---

Alken	196	Leiwern	79	Schweich	65
Beilstein	159	Lieser	98	Senheim	157
Bernkastel-Kues	102	Löf	191	Traben-Trarbach	119
Cochem	166	Mehring	74	Trier	49
Ediger-Eller	151	Mülheim	99	Trier-Ehrang	63
Enkirch	128	Neef	146	Ürzig	113
Fankel	163	Neumagen-Dhron	86	Valwigerberg	165
Güls	215	Niederfell	201	Wasserliesch	41
Hatzenport	189	Nittel	36	Wincheringen	33
Karden	179	Oberfell	199	Winnigen	211
Kattenes	192	Osann-Monzel	94	Zell	138
Klotten	176	Palzem	30	Zeltingen-Rachtig	111
Kobern-Gondorf	202	Perl	24	Zewen	46
Koblenz	216	Reil	131		
Konz	42	Schengen	24		

## Sehenswürdigkeiten, Sagen und Geschichten

---

<b>A</b>		<b>B</b>			
Alte Burg Neef	147	Barbarathermen	57	Bundesbank-Bunker	170
Alte St.-Michael-Kapelle	195	Beinhaus	195	Burg Arras	134
Alte Stadtmauer	153	Benediktinerabtei		Burg Eltz	184
Altes Fachwerkhaus	81	St. Matthias	59	Burg Landshut	101
Ältester Geocache	183	Brauselay-Felsen	166	Burg Metternich	159
Amphitheater	57	Briedeler Herzchen	137	Burg Niederburg	204
Augenroller	219	Briedener Schweiz	158	Burg Oberburg	204
August-Horch-Museum	212	Broudermännchesbur- Quelle	34	Burg Thurant	194
Aussichtsturm				Burgberghütte	115
Fünf-Seen-Blick	78	Buchsbaum-Wanderpfad	182		
		Buddha-Museum	122		



**C**

Calmont	148
Calmont-Klettersteig	150
Cochemer Sesselbahn	172
Collis-Steilpfad	142
Collis-Turm	143
Cusanus-Haus	106

**D**

Der alte Pitter	129
Der Pfalzgraf und der Teufel	131
Deutsches Eck	24
Doline mit Schluckloch	29
Dom zu Trier	53
Domfreihof	53
Domstein	54
Dreifaltigkeitskapelle Müdenberg	183
Dreikönigenhaus	52
Dreiländerblick	26
Drilles im Spilles	128

**E**

Ehranger Kanzel	62
Eiserner Mast	164
Eller Todesangst	151
Enkircher Heimatstuben-Museum	129
Erbeskopf	72

**F**

Fährturn	67
Fallerport	197
Felsengarten Im Lehlinger	38
Festung Ehrenbreitstein	218
Festungsanlage Mont Royal	118
Flugplatz Winnigen	214

**G**

Geiben-Haus	65, 68
Grevenburg	125

**H**

Harley & Wein Ürzig	114
Heimat- und Weimuseum Leiwener	81
Heimatmuseum Graacher Tor	103
Helenenkloster	99, 100
Helfanter Dom	32
Himmelsleiter	73
Historische Dampflok	44
Historische Senfmühle	169
Historischer Marktplatz mit Glockenspiel	167
Historisches Rathaus	186
Historisches Weimuseum und Heimatmuseum	206
Historisches Weinschiff	87
Hitzlay	200

**J**

Judengasse	53
------------	----

**K**

Kaiser Wilhelm	217
Kaiserthermen	56
Karl-Marx-Denkmal	58
Karl-Marx-Museum	58
Karmeliterkirche St. Joseph	161
Keltische Höhensiedlung Martberg	178
Kirche St. Luzia	192
Kirche St. Nikolaus	95
Kloster Machern	111
Klostertreppe	160
Kompeskopf	182
Konstantin-Basilika	55
Konstantinhöhe	85
Kröver Nacktarsch	116
Kuddels lütte Markthalle	170
Kulturpfad Mesenicher Steinreichskäpp	157
Küppchen	189
Kurfürstliches Palais	55
Kurfürstliches Schloss	218

**L**

Lagerstätte des Homo Erectus	198
Lauschtour-App	87, 88, 106
Leiwener Kapelle mit Bar	84
Leiwener Weinbrunnen	80
Liebfrauenkirche	54
Löschemer Kapelle	40

**M**

Malteserhaus	197
Marienburg	136
Mariensäule	55
Märtyrerkapelle	85
Matthiaskapelle	205
Medieval View	183
Mehringer Berg	71
Merowingerkreuz	186
Mesenicher Steinreichskopp	157
Mittelmosel-Museum in der Barockvilla Böcking	122
Mittelrhein-Museum	219
Molitorsmühle	69
Monzeler Kätzchen	97
Moosemannfest	197
Mosel-Loreley	93
Mosel-Wein-Express	168
Mosel-Wein-Nachts-Markt	121
Moselbad Cochem	170
Moseldom	179
Moselkern	186
Moseltherme	123
Museum Noviomagi	88
Museum Zylinderhaus	105

**N**

Naturschutzgebiet Dortebacktal	176
Naturschutzgebiet Nitteler Felsen	37
Neumagener Weinschiff	56
Niederprümer Hof	67
Nikolaus von Kues	105

**O**

Ortsrundfunk 212

**P**

Pastor-Mohr-Kreuz 63

Peterskapelle mit Friedhof 145

Petrusbrunnen 53

Piesporter Moselschleife 90

Pommern 177

Porta Nigra 50

Prinzenkopfturm 136

**R**

Rathaus von Bernkastel 104

Reichsburg Cochem 168

Reiler Brücke 130

Rheinisches

Landesmuseum 56

Riwigmännche 140

Röderkapelle 200

Römerbrücke 57

Römergräber von Nehren 155

Römischer Sauerbrunnen

Kesten 93

Römisches Bergheiligtum 150

**S**

Saarmündung 41

Saufbähnchen 73

Schängelbrunnen 219

Schengener Abkommen 24

Schloss Liebig 206

Schloss Lieser 98

Schloss von der Leyen 206

Schwarze Madonna 161

Schwarze-Katz-Brunnen 139

Schweicher Heilbrunnen 65

Skulpturenpark

Bohngarten 81

Sortengarten Zeltingen 110

Spielzeug- und

Ikonenmuseum 111

Spitzhäuschen 104

Spoarkapelle 91

St. Castor 179

St. Johannes Kirche

mit Kräutergarten 190

St.-Anna-Kapelle 101

St.-Hilarius-Kirche 151

St.-Martin-Kirche 153

Stadtmuseum Simeonstift 52

Starkenburg 127

Staudter Männchen 109

Stefan-Andres-Brunnen 67

Stiftsmuseum Karden 180

**T**

Tal der 13 Mühlen 192

Tatzelwurm 203

Tatzelwurmbrunnen 203

Traben-Trarbacher

Unterwelt 121

Trittenheimer

Schieferhöhlen 85

Turm Luxemburg 59

**U**

Ürziger GeWürzgarten 113

Ürziger Sonnenuhr 113

**V**

Viereckiger Turm 141

**W**

Waldelefant 198

Wallfahrtskirche auf dem

Bleidenberg 198

Wallfahrtskirche St. Maria

und Maria Magdalena 165

Wein- und Heimatmuseum

Mehring 75

Wein- und Heimatmuseum

Zell 140

Weinhexbrunnen 212

Westwall-Museum Konz 43

Wild- und Freizeitpark

Klotten 175

Winninger Moseltalbrücke 210

Winzerhöfefestes 195

Wolfer Kanzel 118

**Z**

Zeitreise-Museum 122

Zeller Schwarze Katz 139

Zitronenkrämerkreuz 72

Zummethöhe 80

Zurlaubener Ufer 59

## Über die Autorin



**Iris Schulte Renger**, Jahrgang 1980, ist gebürtige Münsterländerin, Autorin, studierte Lehrerin und heute als Content Editor für einen Hamburger Verlag tätig. Als Geocaching-Fan schrieb sie 2011 zum ersten Mal über die Mosel-Region – ihr Herz hängt seither an dieser wunderschönen Landschaft.

Es folgten viele Wanderungen auf den moseländischen Traumpfaden, auf spanischen und anderen Jakobswegen, durch Schottland und das Tramuntana-Gebirge auf Mallorca. Auf diese Weise infizierte sie sich endgültig mit dem Wand

dervirus. Seither schreibt sie nicht mehr nur als Redakteurin, sondern auch unter ihrem Spitznamen und Pseudonym „chaoskirsche“ amüsante Pilger- und Wandertagebücher. Dazu gehören zum Beispiel „Fluchend pilgern geht auch“ über den Camino Inglés oder „53 Burgen und eine Flachlandnuss“ über den RheinBurgenWeg von Bingen nach Bonn.

Ihr Wanderherz schlägt mittlerweile vor allem für die Eifel- und Moselregion. Im Conrad Stein Verlag ist von ihr bereits der Wanderführer „Wasserfallweg mit Lieserpfad – von Bad Münstereifel nach Lieser“ erschienen. Ein Weg, den die Autorin auch nur wärmstens empfehlen kann. Der **Moselsteig** jedoch ist ein Königsweg und in ihren Augen konkurrenzlos schön – wenn auch sehr herausfordernd für eine „Flachlandnuss“.

Auf Facebook ist sie als „chaoskirsche“ zu finden. Mehr über Iris Schulte Renger gibt es außerdem auf [www.chaoskirsche.de](http://www.chaoskirsche.de).

## Werde Fan bei Facebook und Instagram!



[www.facebook.com/outdoorverlag](http://www.facebook.com/outdoorverlag)

[www.instagram.com/outdoorverlag](http://www.instagram.com/outdoorverlag)

## Symbole

### Tourverlauf

- Etappenlänge
- Zeitbedarf
- Auf- und Abstieg insgesamt
- Höhe (auf der der Weg verläuft)
- Abstecher, Variante, Abkürzung
- Achtung! Vorsicht!
- Tipp, Hinweis
- Verweis, siehe unter ...

### Am Weg

- Rastplatz, Picknickplatz
- Aussichtspunkt
- Trinkwasserstelle
- Schleuse
- Wandermöglichkeit

### Lokale Informationen

- Information
- Telefonnummer
- Handynummer
- Homepage
- E-Mail-Adresse
- Öffnungszeiten

### Unterkunft

- Hotel, Pension
- Jugendherberge
- Campingplatz
- Schutzhütte, Unterstand
- Teeküche, Wasserkocher
- Lunchpaket

- WLAN
- Hunde erlaubt
- Gepäckservice

### Versorgung und tägl. Bedarf

- Restaurant, Imbiss
- Café, Bistro
- Weinschänke, Bar
- Supermarkt
- Krämerladen, Kiosk, Bäckerei
- Apotheke
- Bank, Sparkasse, Geldautomat
- Postfiliale
- medizinische Versorgung
- Polizei

### Kultur und Freizeit

- Schwimmbad
- Golf, Minigolf
- Wildpark
- Partylocation, Freizeitpark
- Kirche, Kloster, Kapelle
- Burg, Schloss
- Museum, Sehenswürdigkeit
- natürliche Sehenswürdigkeit
- Ausflugsbahn
- Seilbahn
- Rundflüge

### Verkehr

- Bus(-haltestelle)
- Bahn(-hof)
- Taxi, Auto
- Schiff, Fähre



- ▷ Ausführliche Beschreibung des Moselsteigs von Perl bis Koblenz (rund 373 km)
- ▷ 24 Tagesetappen
- ▷ Tipps zu Unterkünften und Einkehrmöglichkeiten
- ▷ Informationen zu den kulturellen und geschichtlichen Highlights am Weg
- ▷ Reise-Infos von A bis Z
- ▷ Ausführlicher Index
- ▷ Praktische Griffmarken
- ▷ Einprägsame Symbole zur leichten Orientierung
- ▷ 24 farbige Karten im Maßstab 1:100.000, 6 Stadtpläne
- ▷ 24 farbige Höhenprofile
- ▷ 1 farbige, ausklappbare Übersichtskarte
- ▷ Haltbare PUR-Klebebindung
- ▷ Chlorfrei gebleichtes Papier



1. Auflage 2024  
 OutdoorHandbuch Band 502  
 ISBN 978-3-86686-829-8  
 € 16,90 [D]

